

Winter- & Schneeschuhwandern

Philosophenweg D3 / E3

Winterwandern Ramsau am Dachstein
 ⌚ 0:30 h → 1,7 km ↑↓ 40 hm ■ leicht
Startpunkt: Waldschenke oder Infobüro Ramsau
 Die Waldverbindung zwischen Ramsau Ort und Ramsau Kulm ist der Klassiker unter den Einheimischen – ein flacher Waldweg, der Dir die Anbindung an zahlreiche Winterwanderwege bietet. Beginn oder Ziel ist die Waldschenke. Anschlussmöglichkeiten: Panoramaweg, Kulmberggrunde, Leitenrunde und Wanderwege Richtung Rössing.

Kulmberggrunde D3

Winterwandern Ramsau am Dachstein
 ⌚ 3:15 h ⌚ 10,3 km ↑↓ 150 hm ■ mittel
Startpunkt: Dachstein Event Zentrum
 Vom Langlaufstadion in Ramsau Ort ausgehend über Kulm und Vorberg umrundet Du am „Schlittenweg“ den gesamten Kulmberg. Dieser Weg bildet die Haupttrunde für Pferdeschlittenfahrten, die in rund zwei Stunden diese 10 km lange Runde zurücklegen.

Hast Du schon eine Pferdeschlittenfahrt besucht?
 Alle Infos zu unseren Pferdeschlitten-Angeboten findest Du auf unserer Webseite unter:
www.schladming-dachstein.at/pferdeschlitten

Kulmberg Waldweg D3

Winter- & Schneeschuhwandern Ramsau am Dachstein
 ⌚ 2:50 h ⌚ 8,9 km ↑↓ 170 hm ■ mittel
Startpunkt: Waldschenke
 Vom Ausgangspunkt umrundet Du den Schanzenauslauf und steigst in den Philosophenweg ein, er führt gemütlich bis nach Kulm. Weiter geht es für Dich entweder an der Straße entlang oder ab der Skisube Steiner auf dem Waldpfad marschierend. Von dort dem beschilderten Weg folgend, wanderst Du bis zur Kulmbergstraße. Ab der Vorbergstraße steigst Du kurz bergauf bis zur Rollerstrecke. Oben angelangt, wendet sich der Waldpfad, er führt am Hotel Herold vorbei und nach einem kurzen Straßenstück zwingt Du ab und erreichst wieder das Schanzengelände.

Skiweg Ramsau D3

Winterwandern Ramsau am Dachstein
 ⌚ 2:30 h → 7,0 km ↑ 500 hm ■ mittel
Startpunkt: Dachstein Event Zentrum
 Im Anstieg bieten sich Dir zunächst schöne freie Wiesenflächen bis zum Gasthof Edelbrunn, anschließend folgen Waldpassagen sowie freies Gelände in der Almregion. Im Sommer ist diese klassische Tour als „5 Hütten Weg“ bekannt, gesäumt von traditionellen Hütten und Almen, die zur Einkehr verführen. Herrliche Aussichten auf die schneebedeckten Berge der Tauern und in die Dachstein Sidwände, verfeinern Dir die Tour.



Halservogel Pferdeschlittenweg D3

Winterwandern Ramsau am Dachstein
 ⌚ 1:45 h → 6,0 km ↑ 170 hm ■ mittel
Startpunkt: Parkplatz Rittsberg Süd
 Vom Greinbacherhof über die Rösteralm führt Dich ein präparierter Schlittenweg mit gleichmäßigem Anstieg zur Halseralm. Der flambierte Kaiserschmarrn bei der Halseralm ist ein wahres Erlebnis – den musst Du bestellt haben. Dieser Winterwanderweg führt weiter über die Sonnenalm zur Wiesmahdalm (Wendepunkt).

Panoramamarunde D3

Winterwandern Ramsau am Dachstein
 ⌚ 3:00 h ⌚ 16,7 km ↑↓ 250 hm ■ mittel
Startpunkt: Parkplatz Rittsberg Süd
 Die Haupttrunde der Winterwanderwege ist die Panoramamarunde. Sie ist die Längsverbinding über das Plateau und verbindet Schildlehen/Dachsteinstraße (Beginn Maustelle), Ramsau Ort, Ramsau Kulm, Vordere Ramsau und Rössing miteinander und endet bei der berühmten Lodenwalke in Rössing. Spazierst Du also einmal über das Plateau, warst Du „in jeder Ecke“ von Ramsau. Mit dabei auf dieser Plateauwanderung: das namensgebende Panorama.

Leitenrunde E3

Winterwandern Ramsau am Dachstein
 ⌚ 2:15 h ⌚ 7,2 km ↑ 210 hm ■ leicht
Startpunkt: Infobüro Ramsau
 Dieser Rundweg führt über die Obere Leiten zur Unteren Leiten und hat Anschluss an die Panorama- und Kulmberggrunde. Südlich gelegen, über weite Wiesen und durch ein kurzes Waldstück, bietet dieser Weg schöne Aussichtsprofile hinüber zu den Niederen Tauern. Ausgehend vom Infobüro Ramsau kannst Du zwischen dem Weg Richtung Obere Leiten oder Untere Leiten wählen. Außerdem gabelt sich der Weg Untere Leiten und bietet Dir eine zweite Variante Richtung Gasthof Sonnenhügel.

Duregggrunde D2

Schneeschuhwandern Ramsau am Dachstein
 ⌚ 4:30 h ⌚ 12,4 km ↑↓ 320 hm ■ schwer
Startpunkt: Gasthof Edelbrunn
 Start vom Gasthof Edelbrunn über den Skiweg vorbei an der Schlitzalm bis zur Glösal. Von hier aus weiter zum Aussichtspunkt „Rötelstein“ (Duregg). Fernab des Ortes wanderst Du am schönsten und komfortabelsten mit Schneeschuhen. Je exponierter die Route, umso mehr sind gute Gebietskenntnisse und der gekonnte Umgang mit der hochalpinen Natur erforderlich. Die Ramsauer Berg- und Skiführer sowie die Ski- und Langlaufschulen bieten Dir nicht nur ein ausgezeichnetes Begleiterservice an, sie führen Dich auch in die schönsten und sichersten Tourengebiete.

Almenrunde D2

Schneeschuhwandern Ramsau am Dachstein
 ⌚ 3:20 h ⌚ 7,5 km ↑↓ 260 hm ■ mittel
Startpunkt: Gasthof Edelbrunn
 Zuerst den Skiweg entlang, dann die Abzweigung links wählen Richtung Schlitzalm und weiter zur Walcheralm. Die Tour führt Dich durch schöne lichte Lärchenwälder. Oberhalb der Brandalm gelangst Du wieder zum Skiweg und über diesen retour zum Ausgangspunkt.

Langlaufen in Ramsau am Dachstein

Sonnigstes Langlaufzentrum Österreichs

Der mächtige Dachstein thront über Dir, die Sonne lächelt Dir ins Gesicht und die Winterluft ist klarer als klar. Höchste Zeit für Dich deine Langlaufskier auszupacken. Denn inmitten warten in Ramsau am Dachstein – einem wahren Langlaufparadies – 220 km bestens präparierte Loipen darauf von Dir erobert zu werden!

Das vielfältige Loipenangebot als auch alles andere Wissenswerte zum Langlauf in Ramsau am Dachstein findest Du in einem eigenen Langlaufprospekt übersichtlich zusammengefasst. Du erhältst dieses kostenlos in den Infobüros und bei Deinem Vermieter.

Alle Infos rund um die Loipen findest Du unter:
www.schladming-dachstein.at/langlaufen



Ramsau Ort D3

Schneeschuhwandern Ramsau am Dachstein
 ⌚ 2:00 h ⌚ 5,5 km ↑↓ 220 hm ■ leicht
Startpunkt: Dachstein Event Zentrum
 Diese einfache Schneeschuh-tour gibt Dir einen ersten Überblick über Ramsau Ort. Ausgehend vom Langlaufstadion in Ramsau Ort führt Dich die Runde durch den Lärchenwald bis hin zum Gasthof Edelbrunn und wieder retour. Es ist die perfekte Einsteigtour. Die Schneeschuh-tour ist im Gelände mit violetten Schneestangen markiert.

Rössinggrunde E3

Schneeschuhwandern Ramsau am Dachstein
 ⌚ 2:45 h ⌚ 7,3 km ↑↓ 250 hm ■ mittel
Startpunkt: Parkplatz Alte Mühle
 Schöne, gemütliche und ruhige Schneeschuh-tour für sportliche Schneeschuh-Anfänger zum Erkunden des Ramsauer Ortsteils „Rössing“ mit traditionellen Einkehrmöglichkeiten. Vom Startpunkt aus geht es Richtung Ramsau Rössing. Über idyllische Waldwege und tiefverschneite Wiesen gelangst Du bis hin zur Bauernhofbackstube Rössinghof. Retour geht es entlang der Loipe bis zum Lodenwälder und von dort stetig bergauf bis zum Ausgangspunkt.

Vorberg D3

Schneeschuhwandern Schladming/Ramsau
 ⌚ 2:00 h ⌚ 5,5 km ↑↓ 200 hm ■ mittel
Startpunkt: Wandertal Vorberg-Armik
 Schöne Wald- und Wiesen-Schneeschuh-tour am sonnigen Plateau Vorberg. Ausgehend vom Brandstätterhof wanderst Du ostwärts auf dem sogenannten „Lochweg“ am Waldrand entlang, durch die Wolfsschlucht nach Ramsau Vorberg und gelangst über den Sommerwanderweg zurück zum Ausgangspunkt.

Unsere Berg- und Skiführer
 Die Auflistung aller Berg- und Skiführer findest Du auf unserer Webseite unter:
www.schladming-dachstein.at/bergfuehrer

Lärchenweg D3

Winterwandern Ramsau am Dachstein
 ⌚ 0:45 h → 2,3 km ↑ 200 hm ■ leicht
Startpunkt: Dachstein Event Zentrum
 Ein Waldweg über den Ramsbergerhof zum Gasthof Edelbrunn, der Dir den Anschluss Richtung Ramsauer Almgebiet bietet. Ab dem Gasthof Edelbrunn kannst Du in weitere Touren wie die Duregg-runde, Almenrunde oder den Skiweg Türlwändhütte einsteigen.

Sattelbergweg E2 / E3

Winterwandern Ramsau am Dachstein
 ⌚ 1:00 h → 3,3 km ↑ 60 hm ↓ 120 hm ■ mittel
Startpunkt: Gasthof Sonnenhügel/Almstube
 Verbindung von Obere bzw. Untere Leiten nach Ramsau Rössing. Ein ganzes Stück geht es entlang eines Forstweges durch den Wald. In Rössing angekommen, gibt es Anschlussmöglichkeiten an die Panorama- bzw. Leitenrunde.

Buchenweg E3

Winterwandern Ramsau am Dachstein
 ⌚ 1:45 h ⌚ 6,5 km ↑↓ 180 hm ■ leicht
Startpunkt: Infobüro Ramsau
 Ein schöner Buchen-Waldweg verläuft zwischen Unterer und Oberer Leiten in Ramsau am Dachstein. Er verbindet die Reitpension Brandstätter mit dem Kielluberhof und geht über in den Leitenrundweg.

Rittsberg-Hüttenwanderung G3

Winterwandern Ramsau am Dachstein
 ⌚ 1:30 h ⌚ 5,2 km ↑ 100 hm ■ mittel
Startpunkt: Bergstation Rittsbergbahn
 Die neue Kombibahn ermöglicht Dir Genusswandern nun auch im Winter. Beim Rittsstadl, gleich neben der Bergstation, startest Du deine Winterwanderung Richtung Sonnenalm, die auf der Rittsberg-Südseite liegt. Eine gute Viertelstunde später erreichst Du auch schon die Halseralm. Von hier aus führt der Weg weiter zur Rösteralm und anschließend zurück zur Talstation der Rittsbergbahn.

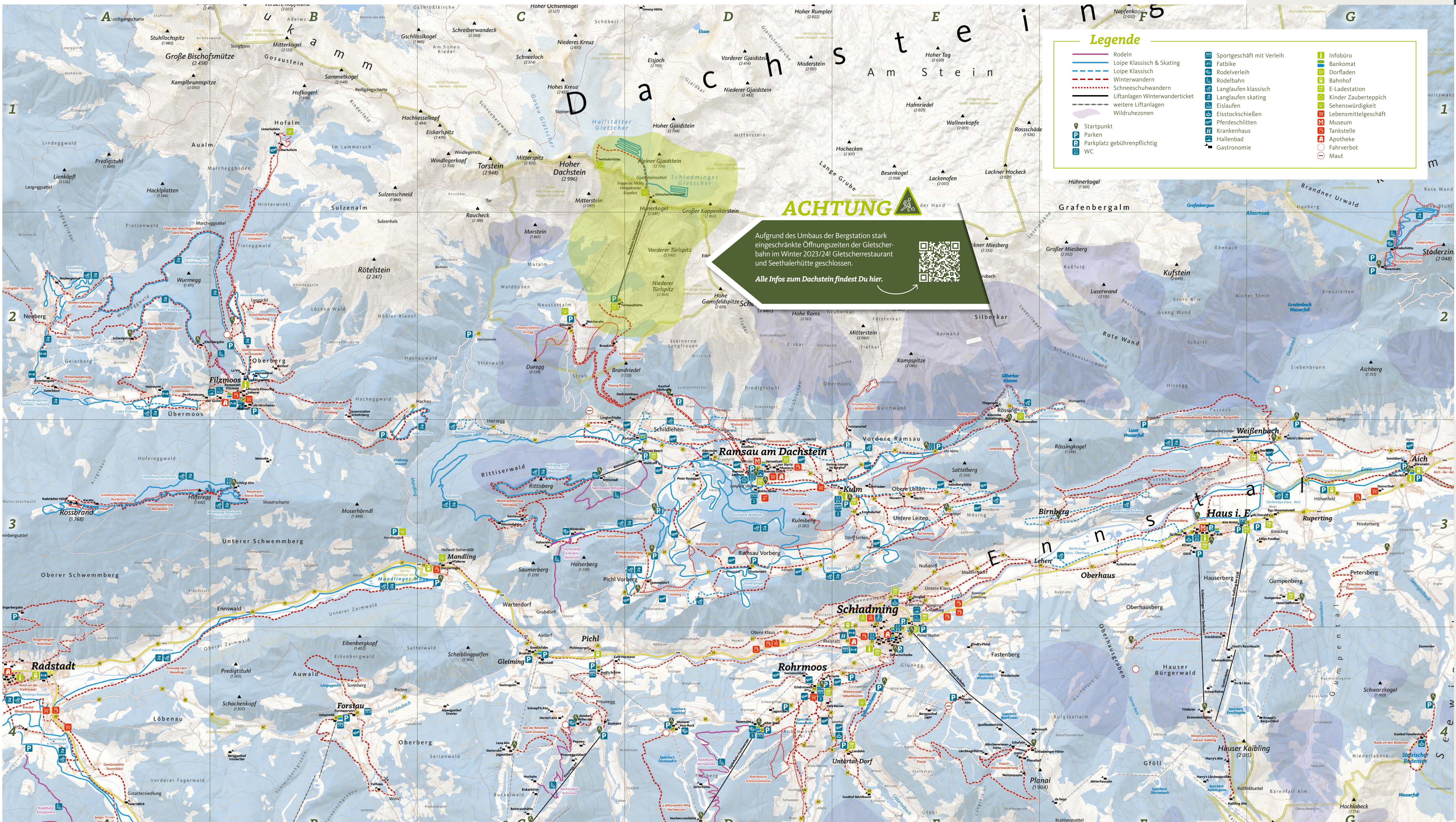
Rittsberg-Gipfelwanderung G3

Winterwandern Ramsau am Dachstein
 ⌚ 1:30 h ⌚ 5,2 km ↑↓ 100 hm ■ mittel
Startpunkt: Bergstation Rittsbergbahn
 Die Gipfelwanderung startet an der Bergstation der Rittsbergbahn. Von hier aus wanderst Du rund 20 Minuten zum Gipfelkreuz, das auf 1682 Metern Seehöhe liegt. Dort genießt Du die herrliche Aussicht auf das Dachsteinmassiv. Weiter geht es über den Winterwanderweg, der entlang der Höhenlanglaufloipe im Rundkurs führt. Auf halber Strecke kommst Du zu einer beschilderten Abzweigung, welche Dir den Weg zurück zum Rittsstadl bzw. zur Bergstation anzeigt.



Winterwanderweg Weißenbach – Burgstaller – Weißenbach G3

Winterwandern Haus im Ennstal
 ⌚ 2:30 h ↔ 8,0 km ↑↓ 280 hm ■ mittel
Startpunkt: Parkplatz Kneippanlage, Weißenbach
 Ein Dörfchen mit einem Hang zu liebevollen Details, Wege durch verschneite Wälder und Plätze mit Ausblick auf den Hauser Kaibling – diese Wanderung hat Dir alles zu bieten. Rückweg wie Hinweg.



Die Schladming-Dachstein App

Dein digitaler Urlaubsbegleiter in Schladming-Dachstein.

Finde alle Informationen rund um geöffnete Lifte & Pisten, Skitouren, Loipen, Winterwanderwege sowie alle Events der Region aktuell auf Deinem Smartphone. Entdecke verschiedene Attraktionen oder auch welches Restaurant in Deiner Nähe geöffnet hat.


Check-In Challenges

Entdecke die Urlaubsregion Schladming-Dachstein und nimm teil an unseren Check-In Challenges. Egal ob für Kulinarik-Liebhaber oder gemütliche Wintersportler, bei den Challenges ist für jeden etwas dabei. Hol Dir die Schladming-Dachstein App, besuche die Orte, checke ein und gewinne mit etwas Glück tolle Preise.

Virtuelle Erlebnisse

Erfahre Interessantes Insiderwissen zu verschiedenen Plätzen in der Region über die Schladming-Dachstein App. Kommst Du in die Nähe eines virtuellen Erlebnisses, erhältst Du eine Nachricht, welche Dich darauf aufmerksam macht. Langweilig wird es nicht, denn die virtuellen Erlebnisse werden ständig erweitert!

QR-Code zum App-Download:



Wintererlebniskarte

Schladming | Ramsau am Dachstein | Haus



Noch mehr von Schladming-Dachstein entdecken

Es geht noch weiter ...

Unsere Erlebnisregion Schladming-Dachstein ist mit dieser Karte nicht zu Ende. In den beiden weiteren Wintererlebniskarten findest Du noch viele herrliche Winter- und Schneeschuh-touren, traumhafte Loipen und zahlreiche Winteraktivitäten, die alle darauf warten, von Dir entdeckt zu werden!

Verschaffe Dir einen Überblick und hole Dir die Wintererlebniskarten kostenlos in unseren Infobüros ab.



Wintererlebnisse

Noch mehr Abenteuer.

Auch abseits wunderschöner Touren bietet Dir die Region Schladming-Dachstein zahlreiche Wintererlebnisse – Langweilige gibst Du bei uns nicht! Action beim Fatbiken, Jubelschreie auf der Rode, Piroetten am Eis oder einfach nur eingekuschelt bei einer Pferdeschlittenfahrt die atemberaubende Landschaft genießen – all das und noch vieles mehr findest Du in unserer Broschüre „Wintererlebnisse“.

Wenn Du nicht gerne allein unterwegs bist, kannst Du Dich jederzeit unseren geführten Touren anschließen – in der Gruppe macht es bekanntlich noch viel mehr Spaß.

Alle Programmpunkte findest Du in unserer Broschüre oder auch online unter: www.schladming-dachstein.at/wochenprogramm



Winter- & Schneeschuhwandern

Winterwanderung ins Obertal

Winterwandern Schladming
⌚ 4:40 h ↔ 17,2 km ↑↓ 250 hm ■ mittel
Startpunkt: Wanderportal Rohrmoos Zentrum
Mal richtig abschalten und weg vom Alltagsrhythmus oder einfach nur einen gemütlichen Nachmittag abseits der Skipisten verbringen? Dann bist Du im Obertal richtig. Das ruhige Tal bietet sich wunderbar für herrliche Winterwanderungen an.

Winterwanderung im Untertal

Winterwandern Schladming
⌚ 2:00 h ↔ 7,6 km ↑↓ 30 hm ■ leicht
Startpunkt: Gasthof Tetter
Vom Gasthof Tetter aus führt Dich der eigens präparierte und leicht zugängliche Winterwanderweg bis zum Gasthaus Weiße Wand. Ohne große Anstrengung genießt Du die frische Luft und die Ruhe im bezaubernden Obertal. Zurück geht es über die Sondl-Alm, welche das kulinarische Angebot abrundet und zur Einkehr lädt.

Rohrmoosrunde nach Schladming

Winterwandern Schladming
⌚ 1:45 h → 5,5 km ↑ 62 km ↓ 300 hm ■ leicht
Startpunkt: Wanderportal Rohrmoos Zentrum
Eine abwechslungsreiche Wanderung von Rohrmoos nach Schladming an der Dich viele gemütliche Gasthäuser und Restaurants zum Aufwärmen einladen. Dies ist nicht die kürzeste, aber sicher eine der reizvollsten Möglichkeiten zu Fuß von Rohrmoos nach Schladming zu gelangen.

Talbachklamm

Winterwandern Schladming
⌚ 2:00 h ↔ 6,2 km ↑↓ 220 hm ■ leicht
Startpunkt: Kraiter-Parkplatz in Schladming
Der erste Teil der Wanderung führt Dich durch die Talbachklamm, die im Winter besondere Reize bereithält. Vereiste Felsformationen, schneebedeckte Felsen und bizarre Eisgebilde begeistern Jung und Alt. Ab Untertal-Dorf spazierst Du entlang der Talerstraße auf das sonnige Plateau von Rohrmoos. Entlang der Tour gibt es einige Einkehrmöglichkeiten.

Planai West – Talbachklamm

Winterwandern Schladming
⌚ 1:20 h ↔ 3,5 km ↑ 20 km ↓ 180 hm ■ leicht
Startpunkt: Talstation Planai West
Ein aussichtsreicher Winterwanderweg mit beginnender kurzer Gondelfahrt und im Anschluss eine schöne Winterwanderung am – speziell nachmittags – sehr sonnigen Spreitzweg durch die Talbachklamm zurück nach Schladming. Auf dieser Winterwanderung warten damit gleich mehrere Highlights auf Dich!

Winterwandern in Rohrmoos

Winterwandern Schladming
⌚ 1:30 h ↔ 5,1 km ↑↓ 195 hm ■ leicht
Startpunkt: Wanderportal Rohrmoos-Zentrum
Nicht nur der Sommer bietet sich hervorragend zum Wandern an, auch im Winter ist Rohrmoos ein Wanderparadies. Eine gemütliche Winterwanderung am Fuße der Hochwurzten und am sonnigen Plateau Rohrmoos.

Sonnenrunde Schladming

Winterwandern Schladming
⌚ 3:10 h ↔ 11,9 km ↑↓ 70 hm ■ leicht
Startpunkt: Wanderportal Planai Stadion
Eine leichte und gleichzeitig ausgedehnte Winterwanderung, die Dich durch die Bergstadt Schladming führt und vielfach auch entlang der Enns. Ein Großteil der Wanderung führt Dich über die sonnigen Hänge des Ortsteiles Obere Klaus.

Ennsrunde Schladming

Winterwandern Schladming
⌚ 1:30 h ↔ 6,1 km ↑↓ 20 hm ■ leicht
Startpunkt: Wanderportal Planai Stadion
Diese gemütliche Winterwanderung für zwischendurch ist optimal für Einsteiger. Der Weg führt Dich vom Planai Stadion in Richtung congress Schladming, an diesem rechts vorbei zum rechten Ennsufer. Entlang der Enns geht es – quasi ohne Höhenmeter – bis nach Lehen und wieder zurück nach Schladming.

Genuss-Winterwanderweg Römerrunde

Winterwandern Schladming
⌚ 2:00 h ↔ 6,2 km ↑↓ 80 hm ■ leicht
Startpunkt: Wanderportal Planai Stadion
Eine genussvolle Wanderung auf der „Sonnenseite“ Schladmings, die Dir einen schönen Blick Richtung Bergstadt und nach Rohrmoos zur Hochwurzten bietet. Ein Teil der Runde verläuft entlang der Hochstraße – einem historischen Römerweg. Daher der Name der Runde.

4-Jahreszeiten Wanderweg

Winterwandern Schladming
⌚ 2:45 h → 5,9 km ↑ 570 hm ■ mittel
Startpunkt: Hotel Wintner, Talstation Sessellift Hochwurzten II
Sanft ansteigender breiter Wanderweg, großteils über einen schönen Hochwald zum Hochwurzengipfel (1852 m). Du kannst den Winterwanderweg sowohl bergauf zur Bergstation wandern oder mit der Gipfelbahn nach oben fahren und gemütlich bergab zum Ausgangspunkt spazieren.

Winterwanderung Reiteralm

Winterwandern Schladming
⌚ 0:30 h → 1,2 km ↑↓ 90 hm ■ leicht
Startpunkt: Bergstation Preunegg-Jet, Reiteralm
Von der Bergstation des Preunegg-Jets wanderst Du auf die Gasselhöhe zu und machst eine schöne kleine Runde im lichten Hochwald der Reiteralm. Diese einfache Winterwanderung bietet Dir wunderbare Ausblicke ins Ennstal und auf das Dachsteinmassiv.

Reiteralm: Vom Berg ins Tal

Winterwandern Schladming
⌚ 2:40 h → 9,3 km ↓ 610 hm ■ mittel
Startpunkt: Bergstation Silver-Jet, Reiteralm
Vom Startpunkt ein paar Meter entlang der Piste und schon befindet Du Dich auf dem Reiteralm Winterwanderweg. Dieser führt durch einen schönen Waldabschnitt zum Almofor Reiteralm und von dort über die Preuneggstraße ins Tal. Wer möchte, kann dann noch entlang der Bahnstrecke zurück nach Gleining wandern.

Winterwanderung Planai

Winterwandern Schladming
⌚ 2:00 h ↔ 6,8 km ↓ 490 hm ■ leicht
Startpunkt: Bergstation Planai Seilbahn
Winterwanderung: Planaistraße von der Bergstation der Planai Seilbahn zur Mittelstation. Auch ohne Skier ist es möglich, die verschneiten Landschaften und die herrliche Aussicht auf der Planai zu genießen.
ACHTUNG: Von der Bergstation der Planai Seilbahn bis zum Beginn der Planaistraße und kurz vor der Mittelstation muss die Skipiste gequert werden – hier ist Vorsicht geboten!

Schneeschuhtour Obertal

Schneeschuhwandern Schladming
⌚ 4:45 h → 17,6 km ↑ 360 hm ↓ 220 hm ■ mittel
Startpunkt: Rohrmoos Zentrum oder Windbacherstube Obertal
Diese beschidnete Tour führt Dich von Rohrmoos ins Obertal, wo Du am Talchluss den historischen Nickelschneefetzen besichtigen kannst. Gleich in der Nähe der Talstation Gipfelbahn Hochwurzten, gibt es mit Sport Trittschuh und Ski Lenz auch die Möglichkeit, eine Schneeschuhwanderung auszuleihen!

Schneeschuhtour zur Gasselhöhe

Schneeschuhwandern Schladming
⌚ 1:00 h ↔ 1,7 km ↑↓ 140 hm ■ mittel
Startpunkt: Bergstation Gasselhöhe 6er-Sessellift, Reiteralm
Von Gleining fährst Du mit der Gondelbahn Silver-Jet und der 6er-Sesselbahn Gasselhöhe auf die Reiteralm. Von der Bergstation der Sesselbahn startest Du mit den Schneeschuhen Richtung Süden. Ein erster leichter Anstieg bringt Dich auf eine kleine Anhöhe, bevor der weitere Anstieg zur Gasselhöhe beginnt. Am Gipfelkreuz der Gasselhöhe angekommen, genießt Du den wunderbaren Ausblick auf die Schladminger Tauern, das Dachsteinmassiv und das Ennstal.

Schneeschuhtour zum Rossfeld

Schneeschuhwandern Schladming
⌚ 2:00 h ↔ 3,4 km ↑↓ 280 hm ■ mittel
Startpunkt: Hochwurztenhütte, Bergstation Hochwurzten
Ab der Hochwurztenhütte ist der Weg zu Beginn ein präparierter Winterwanderweg. Ab dem Hütteskatal befindet Du Dich im freien Gelände (Lawinen-Ausrüstung mit UVS, Schaufel und Sonde nicht vergessen). Auf die Hochwurzten gelangst Du mit der Gipfelbahn Hochwurzten, wo sich Dein Startpunkt befindet. Hier hast Du auch die Möglichkeit zur Einkehr in die Hochwurztenhütte und in die Hochwurztenalm. Die verschneite Winterlandschaft am Rossfeld-Gipfel ist einfach herrlich!



Auf zum Gipfel.
Die Bergwelt von Schladming-Dachstein hält für Dich die himmlischsten Skitouren bereit.
Eine Übersicht aller Skitouren findest Du im aktuellen Skitourenfolder. Du erhältst diesen kostenlos in den Infobüros.
Alles rund um Skitouren findest Du auch online unter: www.schladming-dachstein.at/skitouren

Rohrmooser Schneeschuhtour

Schneeschuhwandern Schladming/Ramsau
⌚ 2:00 h ↔ 5,3 km ↑↓ 240 hm ■ leicht
Startpunkt: Wanderportal Talstation Gipfelbahn Hochwurzten
Die Rohrmooser Schneeschuhtour ist eine Schneeschuhwanderung über Forstwege und Hohlwege im Wald sowie mit freien, verschneiten Wiesen der „Rohrmooser Free“. Einkehrmöglichkeiten sind die Tauernalm und der „Alte Stadl“ beim Familienhotel Austria.

Schneeschuhwanderung am Vorberg

Schneeschuhwandern Schladming/Ramsau
⌚ 2:00 h ↔ 5,4 km ↑↓ 200 hm ■ leicht
Startpunkt: Brandstätterhof, Vorberg
Diese Schneeschuhtour verbindet zwei Ortsteile mit dem Namen „Vorberg“. Du startest in Pichl-Vorberg und wanderst durch die Wolfsschlucht nach Ramsau-Vorberg. Obwohl es zwei verschiedene Ortsteile sind, bleibt eines gleich: „Vorberg“ ist ein sonniges Plätzchen.

Abendlicher Rodelspaß auf der Reiteralm

Winterwandern Schladming
⌚ 1:45 h → 3,5 km ↑ 420 hm ■ leicht
Startpunkt: Almofor Reiteralm/Hotel Edelhof
Von der urigen Hochalm, die Du nach oben einbahnlosartig Gehzeit über einen wunderschönen Wanderweg erlebst, führt eine 3,5 km lange und nachts beleuchtete Rodelbahn direkt ins Almofor Reiteralm.

Hops's Winterwanderweg

Winterwandern Schladming
⌚ 1:00 h ↔ 2,6 km ↑↓ 120 hm ■ leicht
Startpunkt: Bergstation Planai Seilbahn
Diese schöne familienfreundliche Winterwanderung befindet sich im Bereich des Hopsi Winterkinderlandes auf der Planai. Er eignet sich auch sehr gut, um Freunde zu treffen, die auf der Planai Skifahren, um dann, in einer der am Winterwanderweg liegenden Skihütten, gemeinsam Mittag zu essen.

Lust aufs Rodeln bekommen?

Das Rodeln ist, abgesehen vom Skifahren, der wahrscheinlich beliebteste Volkssport der Region. Alle Informationen zum Thema Rodeln und Rodelverleih, sowie Tipps für richtiges Schutzwerk und wasserfeste Kleidung findest Du unter: www.schladming-dachstein.at/rodeln

Winterwanderung Pichl-Vorberg

Winterwandern Schladming/Ramsau
⌚ 2:30 h ↔ 7,9 km ↑↓ 310 hm ■ leicht
Startpunkt: Wanderportal Vorberg-Arnika
Der ideale Ausgangspunkt für diese gemütliche Wanderung befindet sich im Bereich der Pension Arnika. Ein breiter, geräumter Spazierweg bietet Dir eine herrliche Aussicht auf das Schladminger-Tauernmassiv. Die urigen Hütten (Rösteralm, Halseralm, Sonnenalm und Wiesmahldalm), die traumhafte Aussicht und die herrliche Winterlandschaft verschönern Dir garantiert den Tag. Die Winterwanderung führt auf demselben Weg zurück.

Dörfnerwanderung im Ennstal

Winterwandern Haus im Ennstal
⌚ 1:30 h ↔ 5,1 km ↑↓ 50 hm ■ leicht
Startpunkt: Erlebnisfreibad Haus im Ennstal
Erlebe eine unvergessliche Wanderung im wunderschönen, verschneiten Ennstal. Geräumte Winterwanderwege führen vom Ort Haus über die Hängebrücke nach Weibenbach (oder umgekehrt).

Petersberger Panoramaweg

Winterwandern Haus im Ennstal
⌚ 2:00 h ↔ 5,9 km ↑↓ 260 hm ■ mittel
Startpunkt: Aignerhof am Petersberg
Auffahrt mit dem Auto bis in die Nähe vom Aignerhof am Petersberg. Von dort führt Dich die Wanderung leicht bergauf, vorbei an den traditionellen Bergbauernhöfen wie Schwarzkogel, Poser oder Polz bis zum Endpunkt Schwaigherhof am Petersberg. Rückweg wie Hinweg.

Vom Kemeterhof zur Stöcklhütte

Winterwandern Haus im Ennstal
⌚ 1:30 h ↔ 5,3 km ↑↓ 175 hm ■ leicht
Startpunkt: Kemeterhof am Oberhausberg
Über dem Ort Haus auf ca. 1.200 m Seehöhe kannst Du eine gemütliche Winterwanderung durch verschneite Wälder genießen und Dich dann noch gemütlich mit skifahrenden Freunden oder Familie in der Stöcklhütte treffen. Rückweg wie Hinweg.

Winterwanderweg Hauser Kaibling

Winterwandern Haus im Ennstal
⌚ 1:15 h ↔ 2,5 km ↑↓ 50 hm ■ leicht
Startpunkt: Bergstation Tauern Seilbahn
Von der Bergstation der Tauern Seilbahn wanderst Du in der Krummholzhütte und am TOMJitz vorbei Richtung Kaiblingalm – direkt zur neuen Harrys Alm. Dort angekommen kannst Du auf der großen Sonnenterrasse bei Kaiserschmarrn und heißer Schokolade den herrlichen Blick auf das grandiose Dachsteinmassiv genießen. Am gleichen Weg geht es wieder zurück und mit der Tauern Seilbahn hinunter in den Ort Haus.

Steirischer Bodensee

Winterwandern Aich
⌚ 1:00 h ↔ 3,2 km ↑↓ 30 hm ■ leicht
Startpunkt: Parkplatz Steirischer Bodensee, Seewital
Diese gemütliche Wanderung bringt Dich auf einfachstem Wege zum Naturjuwel Steirischer Bodensee. Dort angekommen, lädt der Follenhof zum Einkehren ein. Dieses Ausflugsziel ist das ganze Jahr über sehens- und besuchenswert.

Rundweg Aich – Weißenbach – Aich

Winterwandern Aich/Haus im Ennstal
⌚ 2:00 h ↔ 7,4 km ↑↓ 80 hm ■ leicht
Startpunkt: Dorfplatz Aich
Gemütliche Wanderung entlang verkehrsarmer Straßen in die charmante Ortschaft Weißenbach, die mit liebevollen Details geschmückt ist. Bei der Straße zurück Richtung Enns etwas Vorsicht walten lassen, da diese etwas mehr befahren ist. Dies tut aber der Schönheit der Wanderung keinen Abbruch.



Rundweg Aich – Au – Aich

Winterwandern Aich
⌚ 1:30 h ↔ 5,0 km ↑↓ 90 hm ■ leicht
Startpunkt: Dorfplatz Aich
Vom Aicher Dorfplatz spazierst Du über den Bahnhofsberg und von dort der Straße entlang in die Au. Weiter geht es Dich über die Ennsbrücke, durch die Bundesstraßen-Unterführung nach Assach und von dort zurück nach Aich. Auf dieser Strecke warten ein paar nette Cafés und Restaurants auf Dich.

Ennsrundweg

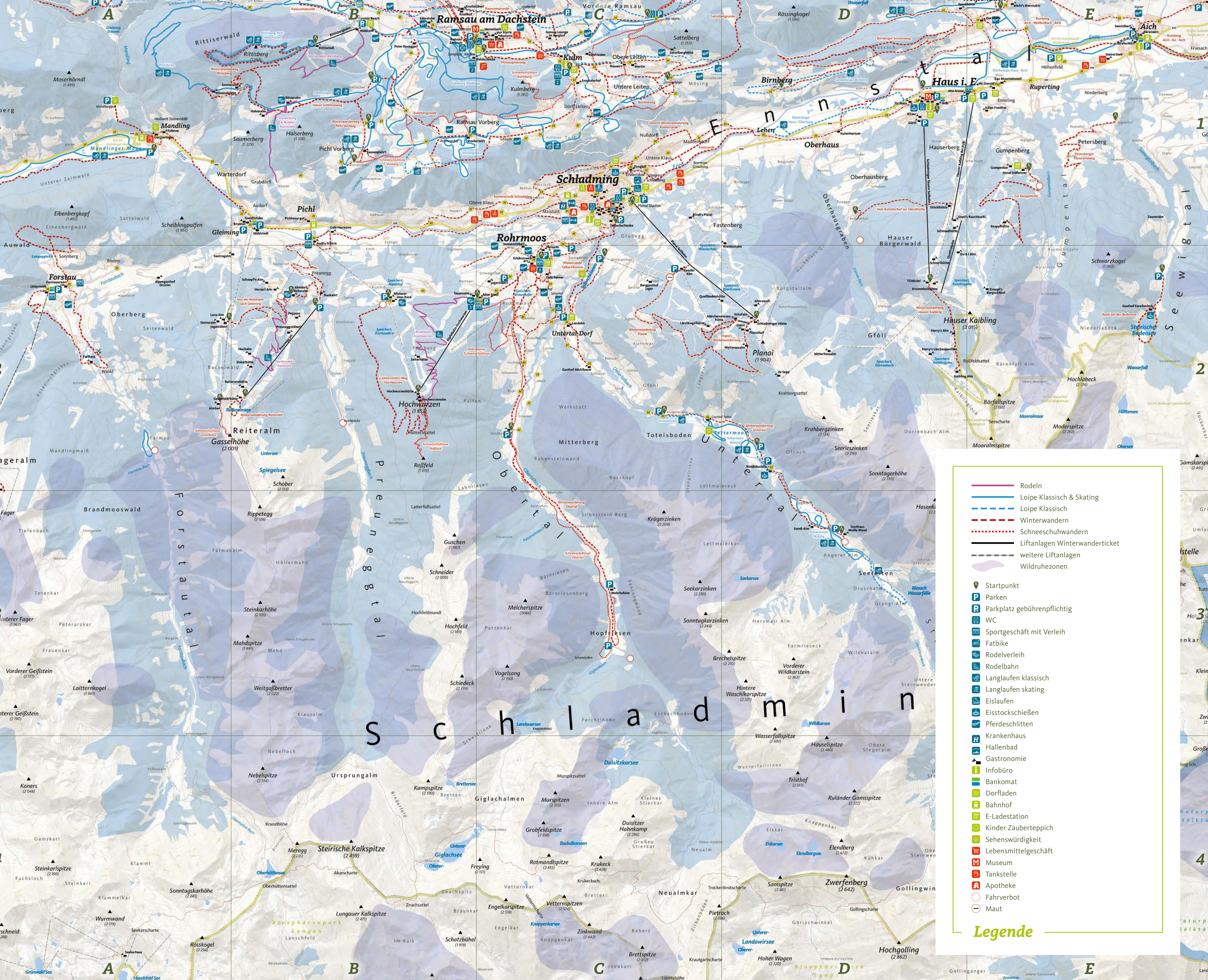
Winterwandern Haus im Ennstal
⌚ 1:30 h ↔ 4,3 km ↑↓ 50 hm ■ leicht
Startpunkt: Erlebnisfreibad Haus im Ennstal
Leichte Wanderung entlang der Enns nach Oberhaus und über einen Begleitweg retour nach Haus im Ennstal. Auf jeden Fall einplanen solltest Du den Besuch in der gotischen Margarethenkirche (Baujahr 1520) in Oberhaus – ein einziges Südpotl. Die Kirche ist tagtäglich frei zugänglich, der Abstecher zählt sich für kulturell Interessierte auf den jeweiligen Fall aus.

Birnberger Sonnenweg

Winterwandern Haus im Ennstal
⌚ 3:00 h ↔ 8,0 km ↑↓ 190 hm ■ mittel
Startpunkt: Grundnerhof am Birnberg
Eine gemütliche Winterwanderung am Sonnenplateau Birnberg mit grandiosem Ausblick auf die Skiberge der Schladminger 4-Berge-Skischauek. Außerdem gibt es am Wege dieser Wanderung zahlreiche schöne Bauernhöfe zu bestaunen.

Winterwanderweg Knapplhütte

Winterwandern Haus im Ennstal
⌚ 2:30 h ↔ 8,2 km ↑↓ 380 hm ■ mittel
Startpunkt: Hotel Höflehner am Gumpenberg
Ausgehend vom Natur- und Wellnesshotel Höflehner am Gumpenberg folgst Du dem Weg bergwärts. Vorbei am Rotwildgehege und Skilift bis zur Knapplhütte. Auffahrt mit der Gondel Seessliff, „Hofi-Express“ und anschließend den Weg abwärts folgst Du zum Natur- und Wellnesshotel Höflehner. ACHTUNG: Teilweise kreuzt sich der Weg mit der Skipiste. Rückweg gleich wie Hinweg.



Langlaufloipen

Kristallloipe im Untertal

Klassisch Schladming
⌚ 2:45 h ↔ 13,5 km ↑↓ 105 hm ■ leicht
Startpunkt: Langlaufportal Hinkerbücke
Die Kristallloipe im Untertal ist eine klassisch gespurte Langlaufloipe und ein wahrer Geheimtipp für Langläufer. Leichte Loipe mit drei kurzen, mittelschweren Anstiegen. Immer wieder am kristallklaren Wasser des Untertalbachs entlang, ist diese Loipe wohl ohne Übertreibung eine der schönsten Loipen in der Region und eine regelrechte Genussloipe. Speziell an kalten Wintermorgen offenbart sich, woher die Loipe ihren Namen hat.

Ennsrundweg

Winterwandern Haus im Ennstal
⌚ 1:30 h ↔ 4,3 km ↑↓ 50 hm ■ leicht
Startpunkt: Erlebnisfreibad Haus im Ennstal
Leichte Wanderung entlang der Enns nach Oberhaus und über einen Begleitweg retour nach Haus im Ennstal. Auf jeden Fall einplanen solltest Du den Besuch in der gotischen Margarethenkirche (Baujahr 1520) in Oberhaus – ein einziges Südpotl. Die Kirche ist tagtäglich frei zugänglich, der Abstecher zählt sich für kulturell Interessierte auf den jeweiligen Fall aus.

Birnberger Sonnenweg

Winterwandern Haus im Ennstal
⌚ 3:00 h ↔ 8,0 km ↑↓ 190 hm ■ mittel
Startpunkt: Grundnerhof am Birnberg
Eine gemütliche Winterwanderung am Sonnenplateau Birnberg mit grandiosem Ausblick auf die Skiberge der Schladminger 4-Berge-Skischauek. Außerdem gibt es am Wege dieser Wanderung zahlreiche schöne Bauernhöfe zu bestaunen.

Winterwanderweg Knapplhütte

Winterwandern Haus im Ennstal
⌚ 2:30 h ↔ 8,2 km ↑↓ 380 hm ■ mittel
Startpunkt: Hotel Höflehner am Gumpenberg
Ausgehend vom Natur- und Wellnesshotel Höflehner am Gumpenberg folgst Du dem Weg bergwärts. Vorbei am Rotwildgehege und Skilift bis zur Knapplhütte. Auffahrt mit der Gondel Seessliff, „Hofi-Express“ und anschließend den Weg abwärts folgst Du zum Natur- und Wellnesshotel Höflehner. ACHTUNG: Teilweise kreuzt sich der Weg mit der Skipiste. Rückweg gleich wie Hinweg.

Tettermoor Skatingloipe

Klassisch & Skating Schladming
⌚ 0:40 h ↔ 4,0 km ↑↓ 20 hm ■ leicht
Startpunkt: Parkplatz Ausbuchturtum Tettermoor
Vom Startpunkt läufst Du talwärts Richtung Tettermoor. Gleich zu Beginn, sowie unterhalb des Gasthofs Tetter am anderen Ufer des Untertalbachs sind zwei schöne Schiefen präpariert. Der Großteil der Loipe verläuft in flachem Gelände ohne nennenswerte Anstiege oder Gefälle. Einzig der Anstieg zum Gasthof Tetter und die Abfahrt von dort ins Tettermoor stellen eine mittelschwere Passage dar.

Almenrunde Skatingloipe

Skating Schladming
⌚ 1:00 h ↔ 5,5 km ↑↓ 30 hm ■ leicht
Startpunkt: Silberbergbrücke oder Gasthaus Weiße Wand
Die Skatingloipen im Untertal zählen zu den eher einfachen Skating-Strecken in der Region Schladming-Dachstein, da der Großteil in sehr flachem Gelände verläuft. Die Almenrunde Skatingloipe verdammt ihren Namen den zahlreichen Almen am Untertal-Talboden und bietet einige Almkulinarik-Einkehrmöglichkeiten.

Almkulinarik by Richard Rauch

Alle Informationen zu den Almkulinarik-Hütten und Gerichten findest Du unter: www.schladming-dachstein.at/almkulinarik

Ortsloipe Mandling

Klassisch & Skating Schladming
⌚ 0:40 h ↔ 3,4 km ↑↓ 20 hm ■ leicht
Startpunkt: Firma Adient
Nette kleine Langlaufloipe in Mandling mit Anschlussmöglichkeit an das 130 km lange Radstädter Loipennetz. Von der Firma Adient führt Dich die Loipe in Richtung Radstadt durch den Auswald entlang der Enns. Nach ca. 1,5 km machst die Loipe eine Schleife und führt unterhalb der Ennstalbusstrasse B320 zurück zum Ausgangspunkt.

Langlaufen in Schladming-Dachstein

Alle Langlaufmöglichkeiten in der Region findest Du unter: www.schladming-dachstein.at/langlaufen

Mandlingloipe

Klassisch & Skating Schladming
⌚ 2:00 h → 9,6 km ↑ 100 hm ↓ 80 hm ■ leicht
Startpunkt: Firma Adient
Die Mandlingloipe führt Dich entlang der Enns bis nach Radstadt, wo viele weitere wunderschöne Langlaufloipen auf Dich warten. Vom Startpunkt verläuft die Loipe auf flachem Boden, so dass die Strecke keine steileren Passagen hat – eine gemütliche Tour.

Dörfnerlanglaufloipe Haus – Aich


Klassisch & Skating Aich/Haus im Ennstal
⌚ 1:45 h ↔ 10,3 km ↑↓ 45 hm ■ mittel
Startpunkt: Erlebnisfreibad Haus oder GrafenWirt in Aich
Die Dörfnerlanglaufloipe Haus – Aich kann in beiden Orten gestartet werden. Von den jeweiligen Einstiegstellen einfach dem Loipenverlauf und der Beschließung folgen. Zwischen den Lössen im Bereich Weibenbach musst Du ein kleines Stück zu Fuß durch den „Lärchsachsen“ zurücklegen. Auch bei anderen Abschnitten kann es sein, dass Du einige Meter zu Fuß „bewältigen“ musst.

Kufsteinloipe Weißenbach

Klassisch & Skating Haus im Ennstal
⌚ 1:00 h ↔ 6,3 km ↑↓ 60 hm ■ mittel
Startpunkt: Lokal Bierstubl
Langlaufen auf der Sonnenseite des Ennstals im Dörfchen Weibenbach mit Blick auf die verschneiten Skiberge der Schladminger Tauern. In der Nähe des Lokals Bierstubl in Weibenbach führt eine gemütliche, leicht ansteigende Loipe am Orthen Weibenbach vorbei in Richtung Rössing (Ramsau). Nach der Umkehrstelle läufst Du wieder zurück nach Weibenbach oder weiter zum Ausgangspunkt. Von dort kann in südöstlicher Richtung nochmals eine Schiefe gelaufen werden.

Sonnenloipe Birnberg

Klassisch Haus im Ennstal
⌚ 1:00 h ↔ 5,3 km ↑↓ 90 hm ■ mittel
Startpunkt: Grundnerhof am Birnberg
Dichte Fichtenwälder gefolgt von Lichtungen und Wiesen, intakte Natur und Stille erwarten Dich als Genießer. Ausgehend vom Grundnerhof am Birnberg in östlicher Richtung bis zur Umkehrschleife in der Nähe des Pircher-Fosterhofes. Von dort retour Richtung Ortszentrum. Läufst Du hinter den Bauernhöfen weiter bis Birnberg West. Auch hier via Umkehrschleife retour in den Ort Birnberg.



Dörfnerlanglaufloipe Haus – Oberhaus

Klassisch Haus im Ennstal
⌚ 1:00 h ↔ 6,0 km ↑↓ 40 hm ■ leicht
Startpunkt: Erlebnisfreibad Haus im Ennstal
Entdecke einen Teil des wunderschönen Ennstales entlang der Dörfnerlanglaufloipe von Haus nach Oberhaus. Ausgehend vom Startpunkt führt Dich die Langlaufloipe über den Golfplatz Schladming-Dachstein nach Oberhaus. Dort ziehst Du eine Schiefe und es geht wieder zurück nach Haus Ort.

WICHTIG: Langlaufen nur bei ausreichender Naturschneelage möglich.

Ausrüstungstipps für Touren im freien Gelände

Deinem eigenen Wohl, dem der Umwelt und dem Deiner Bergkameraden zaten wir Dich, Dich gut auf Touren vorzubereiten und die entsprechende Ausrüstung einzupacken. Um Deine Sicherheit zu gewährleisten, solltest Du folgendes immer dabei haben:

- LVS-Gerät
- Handy
- Schaufel
- Lawinensonde
- Erste-Hilfe-Kit
- ausreichend Nahrung und Getränke
- evtl. zusätzliche Bekleidung zum Wechseln

Berg – Mensch – Wildtiere

Genieße den Berg und nimm Rücksicht auf Wildtiere. In der Region Schladming-Dachstein sind besonders sensible Gebiete als Ruhezonen ausgewiesen. Lass hier auch wirklich Ruhe sein und nutze die empfohlenen Routen. Vermeide die Annäherung an Wildtiere und beobachte aus Distanz, denn Flucht kostet den Wildtieren viel Energie.

In den Morgen- und späten Nachmittagstunden sollte die Landschaft den Wildtieren gehören, denn zu dieser Zeit findet die Nahrungsaufnahme statt. Respektiere diese wichtigen Aktivitätszeiten!



Winterwanderticket

Deine Fahrkarte ins Wintererlebnis.

Es gibt kaum etwas Schöneres, als in der tiefverschneiten Landschaft die Ruhe der Natur zu genießen oder auf Berggipfeln im Schnee zu spazieren. Mit dem Schladming-Dachstein Winterwanderticket kannst Du die Skibusse der Region sowie 21 Bergbahnen und weitere Attraktionen nutzen. Erlebe den winterlichen Zauber der Region Schladming-Dachstein und schaffe unvergessliche Erinnerungen in der Natur.

Als Wintergenießer ohne Sportgerät kannst Du mit dem Winterwanderticket folgende Seilbahnen nutzen:

Hauser Kaibling: Ber Gondel | Tauern Seilbahn | Quattralina | Hofi-Express |

Planai: Planai Seilbahn | Planai West

Hochwurzten: Gipfelbahn | Obertalbahn | Rohrmoos | und II | Hochwurzten | und II

Reiteralm: Silver Jet | Preunegg Jet |

DSL Reiteralm (Pichl) | Sepp'n Jet | Gasslhohealm II

Galterberg: Gondel Galsterbergalm

Fageralm: DSL Forstaubahn | DSL Jägerlift

Dachstein: Dachstein Gletscherbahn (1x in 7 Tagen)
Aufgrund des Umbaus der Bergstation stark eingeschränkte Öffnungszeiten!

Detaillierte Informationen zu Preisen und Leistungen findest Du unter: www.schladming-dachstein.at/winterwanderticket



Busfahrpläne

Einfach und sicher an Dein Ziel kommen.

Wenn Du Dein Auto im Urlaub stehen lassen willst, sind unsere Busse zur Stelle. Gehe gemütlich an und lasse Dich zu Deinem Lieblingsort chauffieren – unsere Ski- und Talibusse sind für Dich da und sorgen dafür, dass Du Dein Ziel sicher erreichst.

Schöpfe das volle Potenzial aus: Mit dem Winterwanderticket oder der Ramsauer WinterCard ist dies außerdem eine günstige Angelegenheit. Nicht nur Dein Auto wird es Dir danken, sondern vor allem unsere Umwelt.

Alle aktuellen Fahrpläne und Tarifinformationen findest Du unter: www.schladming-dachstein.at/bus



Hafungsmuschel: Alle Angaben wurden mit größter Sorgfalt und neuesten Erkenntnissen erhoben. Die Angaben erfolgen ohne Gewähr und erheben nicht den Anspruch auf Vollständigkeit. Die Benutzung der Touren erfolgt ausschließlich auf eigenes Risiko und auf eigene Gefahr – somit eigenverantwortlich. Eine Haftung für etwaige Unfälle oder Schäden jeder Art wird daher nicht übernommen. Für Routenauswahl sowie Einschätzung der eigenen Erfahrung, Leistungsfähigkeit und eigener Gefahren ist jeder selbst verantwortlich.

Impressum

Herausgeber: Tourismusverband Schladming-Dachstein, Geschäftsführung Mag. (FH) Mathias Schattlener, Ramsauerstraße 756, 8970 Schladming